





План-схема застройки скита в сер. XVII в. - 40-е годы XVIII в.
(2-ой строительный период)

Экспликация сооружений

- 1. Каменная церковь Святой Троицы с приделами Михаила Малеина и Знамения Божией Матери, трапезной палатой и папертью (около 1654 г.);
- 2. Деревянная колокольня (1656-1660 г.);
- 3. Деревянная часовня;
- 4. Кельи;
- 5. Хозяйственные постройки (поварня, амбары);
- 6. Скотный двор;
- 7. Валунная пристань.

Условные обозначения

-  - Каменное строение церкви Святой Троицы;
-  - Утраченные деревянные строения 2-го этапа формирования ансамбля (местоположение и габариты указаны условно);
-  - Трассировка канала 2-го строительного периода (сер. XVII в. - 40-е годы XVIII в.);
-  - Дорожно-тропинчатая сеть, сформированная в течение 2-го строительного периода (сер. XVII в. - 40-е годы XVIII в.);

Примечания:

- 1. План схема составлен на основе историко-архивных исследований.
- 2. Точных свидетельств о месте строительства и размерах деревянных строений 2-го строительного периода (сер. XVII в. - 40-е годы XVIII в.) не сохранилось.

209-29-10Р

Стр

33